








Par cyclotrans

-  Longueur: 61.53 km
-  Montée: 395 m
-  Niveau de difficulté: 6/10
-  Chemin des Mûriers, 71150 Chagny, Bourgogne-Franche-Comté, France
-  Boulevard Chanoine Kir 3, 21000 Dijon, Bourgogne-Franche-Comté, France

